







TUMAČ PLANSKOG ZNAKOVLJA

[OB-1-1] Obuhvat prostornog plana










[OB-1-1-3001] Obuhvat prostornog plana

[IS-3-1] Nafta i plin

 [IS-3-1-1301] Plinovod državnog značaja uključivo terminal, prihvatno-otpremna i/ili mjerno-regulacijska (redukcijska) stanica tehnološki povezana s tim cjevovodom	 [IS-3-1-3303] Plinovod s pripadajućim građevinama i uređajima
 [IS-3-1-1302] Plinovod državnog značaja uključivo terminal, prihvatno-otpremna i/ili mjerno-regulacijska (redukcijska) stanica tehnološki povezana s tim cjevovodom - planirano	 [IS-3-1-3304] Plinovod s pripadajućim građevinama i uređajima - planirano

[IS-3-2] Elektroenergetika

 110 kV [IS-3-2-2002] (110 kV) Dalekovod 110 kV s pripadajućim građevinama i uređajima - planirano	 [IS-3-2-2301] (OI) Elektrana na obnovljive izvore energije područnog (regionalnog) značaja	 [IS-3-2-3013] (TS) Transformatorsko i/ili rasklopno postrojenje
 35 kV [IS-3-2-2003] (35 kV) Dalekovod 35 kV s pripadajućim građevinama i uređajima	 [IS-3-2-2302] (OI) Elektrana na obnovljive izvore energije područnog (regionalnog) značaja - planirano	
 35 kV [IS-3-2-2005] (35 kV) Kabel 35 kV s pripadajućim građevinama i uređajima	 [IS-3-2-3007] Vod srednjenaponske mreže s pripadajućim građevinama i uređajima (10(20) kV)	

Naziv prostornog plana:

Prostorni plan uređenja Općine Severin

Naziv kartografskog prikaza prostornog plana:

2.3. Energetski sustav

Mjerilo prikaza:

1:25000

Vrsta postupka:

Postupak izrade i donošenja izmjene i dopune prostornog plana

Faza izrade plana:

Prijedlog prostornog plana za javnu raspravu

Oznaka revizije plana:

Odluka o izradi prostornog plana:

Odluka o izradi izmjene i dopune Prostornog plana uređenja Općine Severin (Službeni glasnik Općine Severin broj 5/2025)

Javna rasprava:

Javna rasprava provodi se od 08.06.2026. do zaključno s danom 15.06.2026.

Javni uvid:

od 08.06.2026. godine do 15.06.2026. godine, na lokaciji: Severin 137, 43274 Severin, 07 h - 15 h

Javno izlaganje:

dana 11.06.2026. godine, na lokaciji: Severin 137, 43274 Severin, 11 h

Nositelj izrade prostornog plana:

Bjelovarsko-bilogorska županija, Općina Severin
Jedinstveni upravni odjel

Odgovorna osoba nositelja izrade:

PROČELNICA
Lidija Haramina dipl.iur.

Tijelo koje donosi prostorni plan:

Bjelovarsko-bilogorska županija, Općina Severin
Općinsko vijeće

Predsjednik tijela koje donosi prostorni plan:

PREDSJEDNIK OPĆINSKOG VIJEĆA
Jasmin Morosavljević

Stručni izrađivač prostornog plana:

ARHITEKTONSKI ATELIER DESET d.o.o.
Zagreb, Ulica kneza Mislava 15
OIB: 62717654698

Odgovorna osoba stručnog izrađivača:

DIREKTOR
Ivan Mucko dipl.ing.arh.

Odgovorni voditelj izrade:

Ivan Mucko dipl.ing.arh.

Stručni tim:

Naziv prostornog plana:

Prostorni plan uređenja Općine Severin

Naziv kartografskog prikaza prostornog plana:

2.3. Energetski sustav

Mjerilo prikaza:

1:25000

Vrsta postupka:

Postupak izrade i donošenja izmjene i dopune prostornog plana

Faza izrade plana:

Prijedlog prostornog plana za javnu raspravu

Oznaka revizije plana:

Prostor za digitalni potpis

Odgovorna osoba nositelja izrade:

PROČELNICA

Lidija Haramina dipl.iur.

Odgovorna osoba stručnog izrađivača:

DIREKTOR

Ivan Mucko dipl.ing.arh.

Odgovorni voditelj izrade:

Ivan Mucko dipl.ing.arh.