




TUMAČ PLANSKOG ZNAKOVLJA

GRANICE





-  GRANICA OPĆINE
-  GRANICA NASELJA

UVJETI KORIŠTENJA
PODRUČJA POSEBNIH OGRANIČENJA U KORIŠTENJU




- Tlo
-  SEIZMOTEKTONSKI AKTIVNO PODRUČJE
 -  PRETEŽITO NESTABILNO PODRUČJE
 -  E1 - ugljikovodika, E2 - geotermalno EKSPLOATACIJSKO POLJE

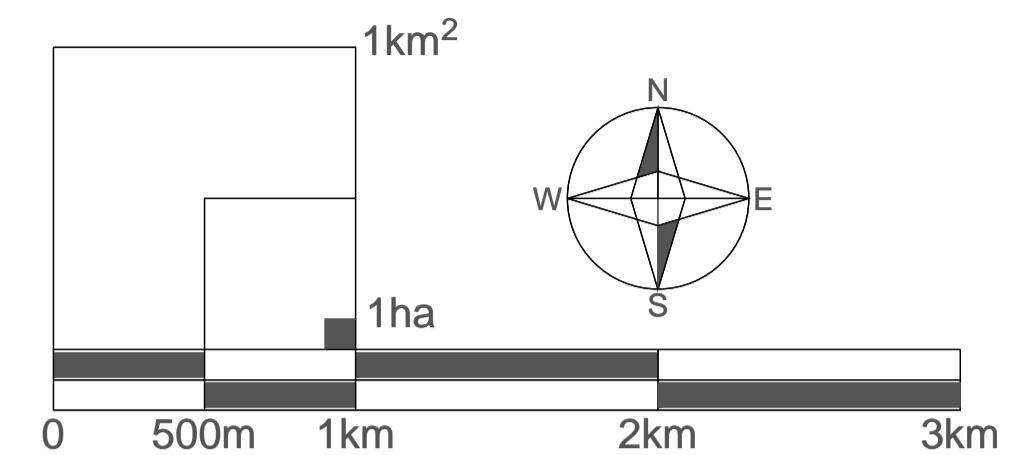
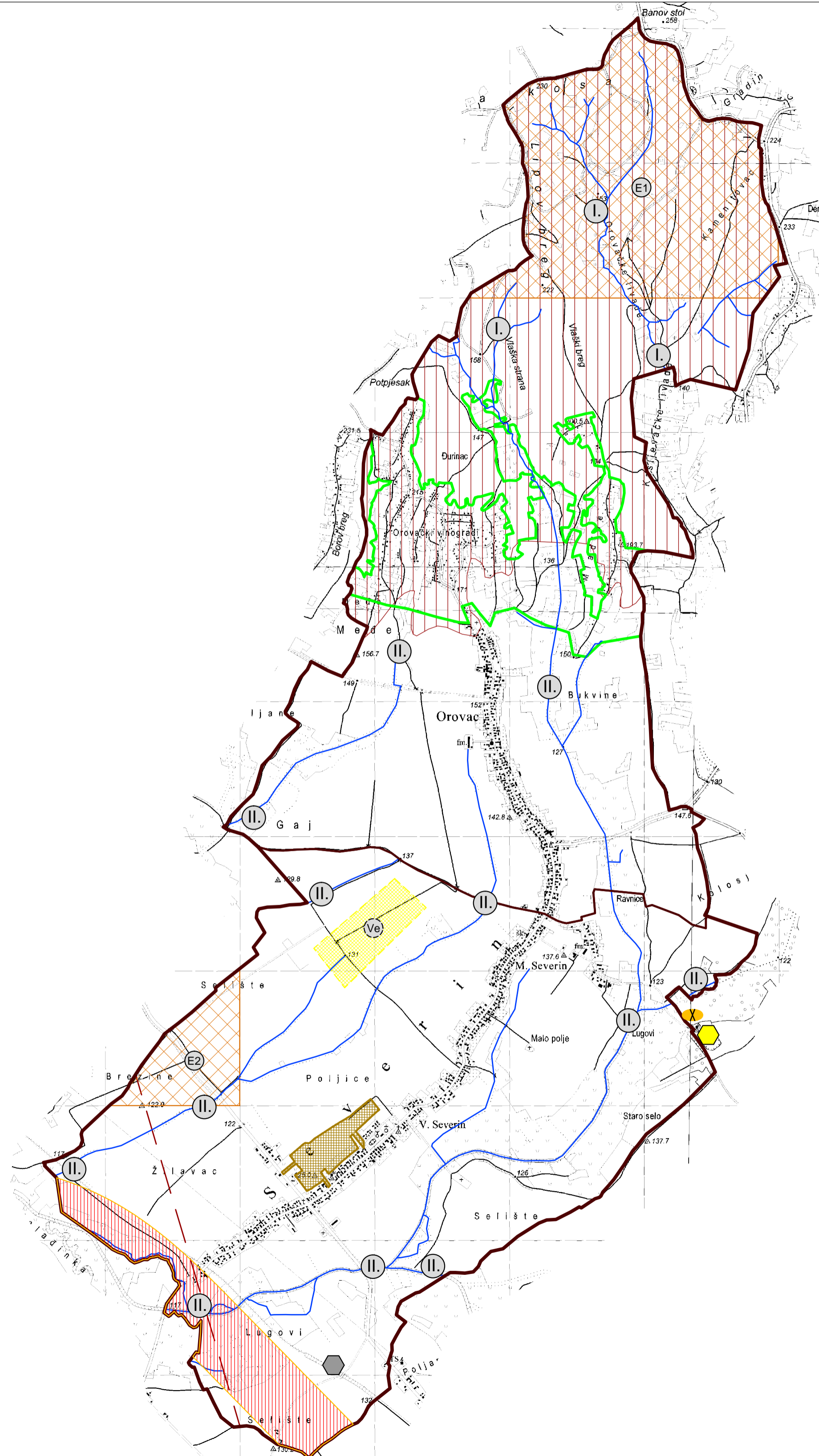
- Vode
-  VODOTOK - PLANIRANA VRSTA VODE

PODRUČJA PRIMJENE POSEBNIH MJERA UREĐENJA I ZAŠTITE
UREĐENJE I ZAŠTITA UGROŽENIH PODRUČJA - SANACIJA

-  PODRUČJE UGROŽENO BUKOM
-  NAPUŠTENO ODLAGALIŠTE OTPADA
-  "DIVLJE" ODLAGALIŠE OTPADA
-  NAPUŠTENO EKSPLOATACIJSKO POLJE

PLANSKE MJERE ZAŠTITE

-  REZERVAT ZA IZGRADNJU NASELJA U POSTPLANSKOM RAZDOBLJU
-  ZONA VINOGRADA I VINSKE CESTE
-  ISTRAŽNI PROSTOR VJETROELEKTRANA



| | |
|--|---------------------------------------|
| Županija : BJELOVARSKO-BILOGORSKA ŽUPANIJA | Općina : OPĆINA SEVERIN |
|--|---------------------------------------|

| | |
|---|--|
| Naziv prostornog plana : I. IZMJENE I DOPUNE PROSTORNOG PLANA UREĐENJA OPĆINE SEVERIN | |
|---|--|

| | |
|--|--|
| Naziv kartografskog prikaza : UVJETI KORIŠTENJA I ZAŠTITE PROSTORA Uvjeti korištenja prostora i područja primjene posebnih mjera uređenja i zaštite | |
|--|--|

| | |
|--|---|
| Broj kartografskog prikaza : 3.b | Mjnilo kartografskog prikaza : 1 : 25 000 |
|--|---|

| | |
|---|--|
| Odluka o izradi I. izmjena i dopuna Prostornog plana uređenja Općine Severin "Županijski glasnik" broj 6/11 | Odluka o donošenju I. izmjena i dopuna Prostornog plana uređenja Općine Severin "Službeni glasnik Općine Severin" broj 05/12 |
|---|--|

| | |
|---|---|
| Javna rasprava je objavljena: u listu "Bjelovarski list" od 16. 04. 2012. godine u listu "Bjelovarski list" od 04. 06. 2012. godine | Javni uvid je održan: od 24.04. do 09.05.2012. godine od 12.06. do 19.06.2012. godine |
|---|---|

| | |
|--|------|
| Odgovorna osoba za provođenje javne rasprave: Dijana Turniški, mag.ing.agr. | m.p. |
|--|------|

| |
|--|
| Suglasnost prema članku 98. Zakona o prostornom uređenju i gradnji ("Narodne novine" broj 76/07, 38/09, 55/11, 90/11 i 50/12) : Klasa: 350-02/12-01/338, Ur.broj: 2103/1-09-12-8 od 11. prosinca 2012. godine |
|--|

| | |
|--|--|
| Pravna osoba koja je izradila nacrt prijedloga plana : ZAVOD ZA PROSTORNO UREĐENJE BJELOVARSKO-BILOGORSKE ŽUPANIJE | |
|--|--|

| | |
|---|------|
| Ravnatelj : Saša Križ, dipl. ing. arh. | m.p. |
|---|------|

| | |
|--|------|
| Odgovorni voditelj : Vesna Banović, dipl. ing. arh. | m.p. |
|--|------|

| | |
|---|--|
| Stručni tim u izradi nacrta prijedloga plana : | |
| Saša Križ, dipl. ing. arh. Vesna Banović, dipl. ing. arh. Damir Lihter, dipl. ing. građ. Igor Pavičić, dipl. ing. šum. | Dragica Cvetković, mag. ing. arh. Lidija Brkić, dipl. iur. Jasmina Miletić, dipl. oec. Alenka Bašić |

| | |
|--|------|
| Predsjednik općinskog vijeća : Marinko Mitrović | m.p. |
|--|------|

| | |
|---|------|
| Istovjetnost ovog prostornog plana s izvornikom ovjerava : Dijana Turniški, mag.ing.agr. | m.p. |
|---|------|