



TUMAČ PLANSKOG ZNAKOVLJA

GRANICE

-  GRANICA OPĆINE
-  GRANICA NASELJA




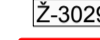


RAZVOJ I UREĐENJE PROSTORA / POVRŠINA NASELJA

postojeće / planirano



-  GRAĐEVINSKO PODRUČJE NASELJA
-  neizgrađeni dio / izgrađeni i neizgrađeni uređeni dio

PROMET

CESTOVNI PROMET




-  AUTOCESTA/BRZA CESTA
-  OSTALE DRŽAVNE CESTE
-  ŽUPANIJSKE CESTE
-  LOKALNE CESTE
-  OSTALE CESTE KOJE NISU JAVNE
-  RASKRŠIJE CESTA U DVIJE RAZINE - alternativni čvor

ZRAČNI PROMET












-  ZRAČNI PUT (domaći promet)
-  LETJELIŠTE LOKALNOG ZNAČAJA

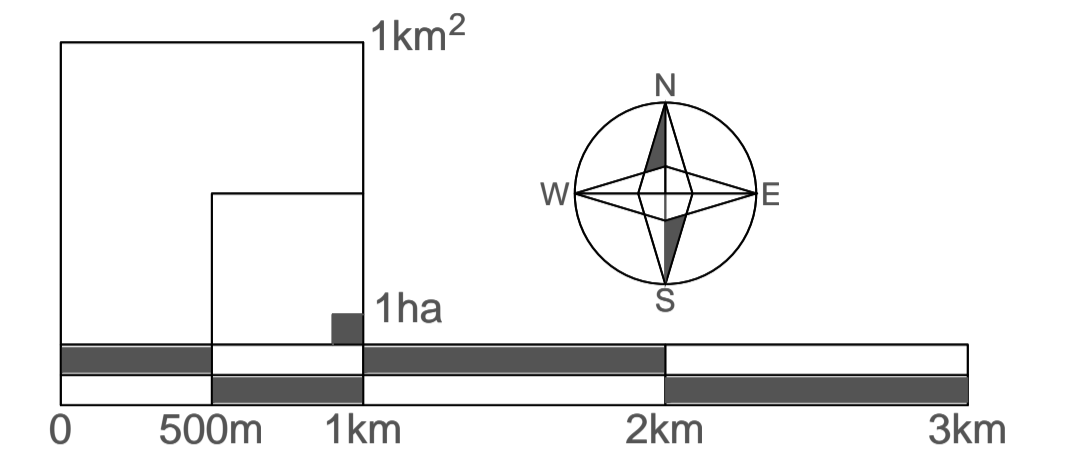
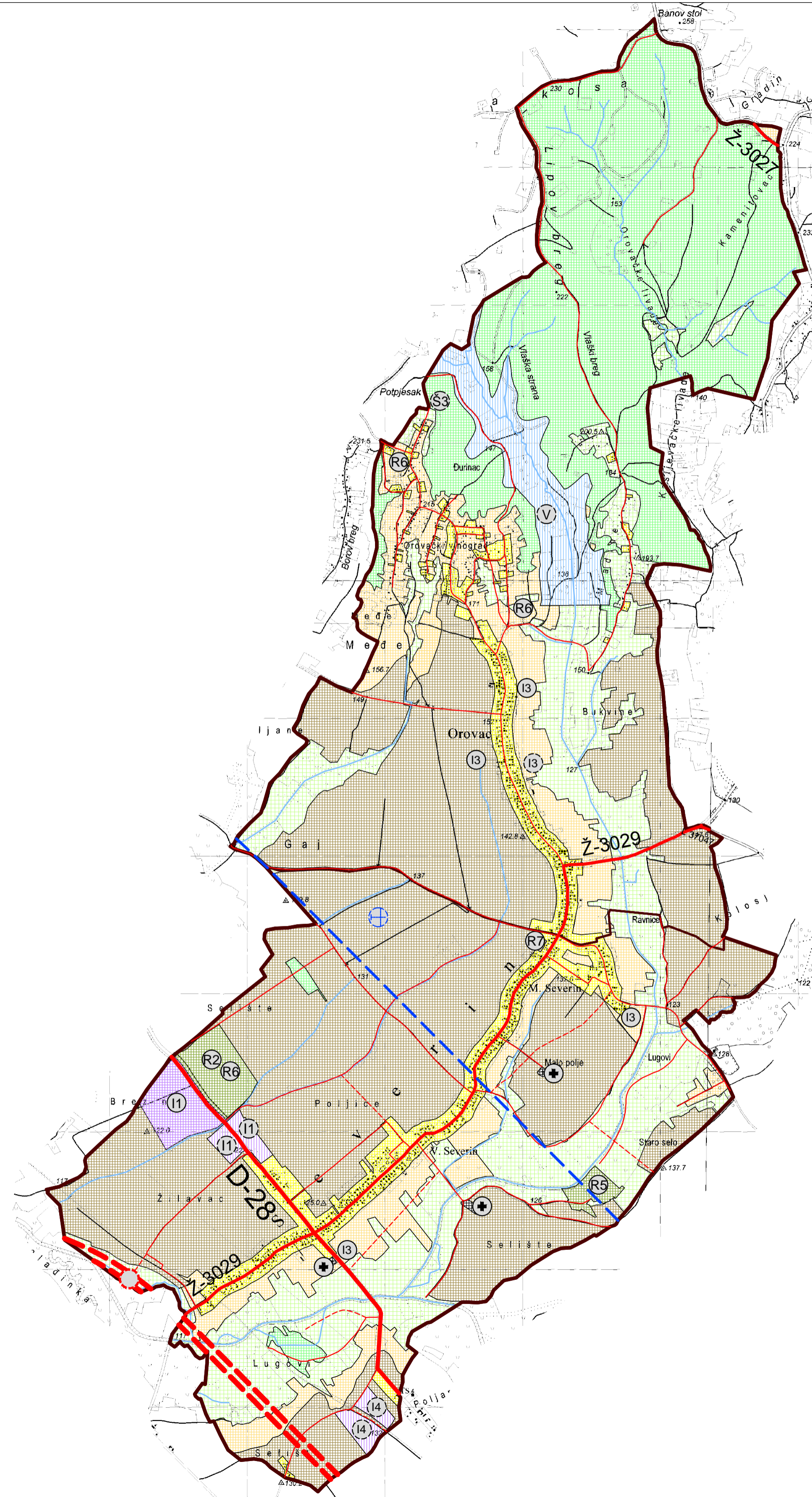
RAZVOJ I UREĐENJE PROSTORA / POVRŠINA IZVAN NASELJA

IZDVOJENO GRAĐEVINSKO PODRUČJE IZVAN NASELJA

-  GOSPODARSKA NAMJENA - proizvodna
-  I1 - pretežito industrijska, I4 - energetska
-  GROBLJE

IZVAN GRAĐEVINSKOG PODRUČJA

-  GOSPODARSKA NAMJENA
-  I3-poljoprivredna
-  SPORTSKO-REKREACIJSKA NAMJENA
-  R2-jahački centar, R5-vodeni sportovi, R6-izletnička rekreacija, R7-kopneni sportovi
-  VRIJEDNO OBRADIVO TLO
-  OSTALA OBRADIVA TLA
-  ŠUMA GOSPODARSKE NAMJENE
-  ŠUMA POSEBNE NAMJENE
-  OSTALO POLJOPRIVREDNO TLO, ŠUME I ŠUMSKO ZEMLJIŠTE
-  VODNE POVRŠINE
-  VODOTOCI



Županija : BJELOVARSKO-BILOGORSKA ŽUPANIJA	Općina : OPĆINA SEVERIN
--	---------------------------------------

Naziv prostornog plana : I. IZMJENE I DOPUNE PROSTORNOG PLANA UREĐENJA OPĆINE SEVERIN	
---	--

Naziv kartografskog prikaza : KORIŠTENJE I NAMJENA POVRŠINA	
---	--

Broj kartografskog prikaza : 1	Mjerilo kartografskog prikaza : 1 : 25 000
--	--

Odluka o izradi I. izmjena i dopuna Prostornog plana uređenja Općine Severin "Županijski glasnik" broj 6/11	Odluka o donošenju I. izmjena i dopuna Prostornog plana uređenja Općine Severin "Službeni glasnik Općine Severin" broj 05/12
---	--

Javna rasprava je objavljena: u listu "Bjelovarski list" od 16. 04. 2012. godine u listu "Bjelovarski list" od 04. 06. 2012. godine	Javni uvid je održan: od 24.04. do 09.05.2012. godine od 12.06. do 19.06.2012. godine
---	---

Odgovorna osoba za provođenje javne rasprave: Dijana Turniški, mag.ing.agr.	 m.p.
--	--------------

Suglasnost prema članku 98. Zakona o prostornom uređenju i gradnji ("Narodne novine" broj 76/07, 38/09, 55/11, 90/11 i 50/12) : Klasa: 350-02/12-01/338, Ur.broj: 2103/1-09-12-8 od 11. prosinca 2012. godine	
--	--

Pravna osoba koja je izradila nacrt prijedloga plana : ZAVOD ZA PROSTORNO UREĐENJE BJELOVARSKO-BILOGORSKE ŽUPANIJE	
--	--

Ravnatelj : Saša Križ, dipl. ing. arh.	 m.p.
---	--------------

Odgovorni voditelj : Vesna Banović, dipl. ing. arh.	 m.p.
--	--------------

Stručni tim u izradi nacrta prijedloga plana :	
Saša Križ, dipl. ing. arh. Vesna Banović, dipl. ing. arh. Damir Lihter, dipl. ing. građ. Igor Pavičić, dipl. ing. šum.	Dragica Cvetković, mag. ing. arh. Lidija Brkić, dipl. iur. Jasmina Miletić, dipl. oec. Alenka Bašić

Predsjednik općinskog vijeća : Marinko Mitrović	 m.p.
--	--------------

Istovjetnost ovog prostornog plana s izvornikom ovjerava : Dijana Turniški, mag.ing.agr.	 m.p.
---	--------------