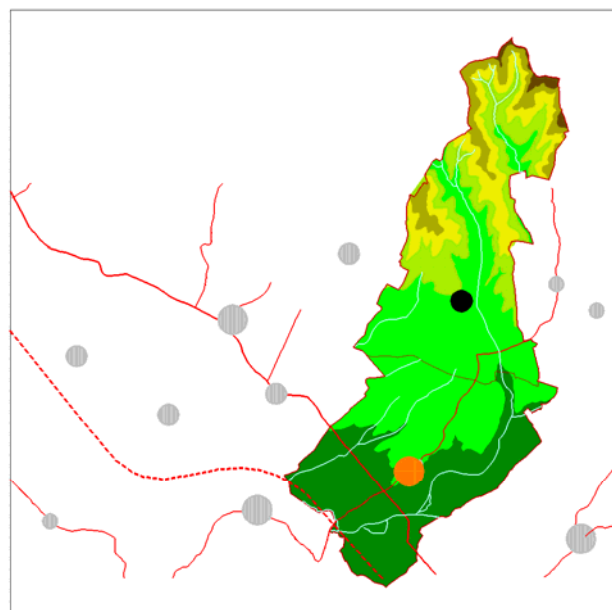


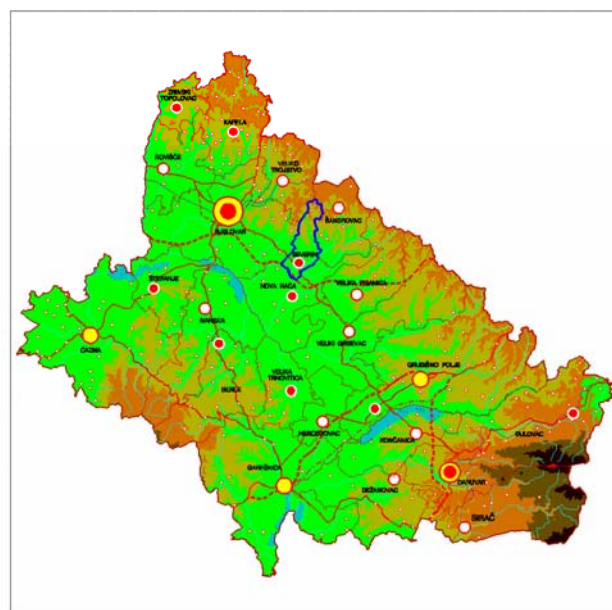
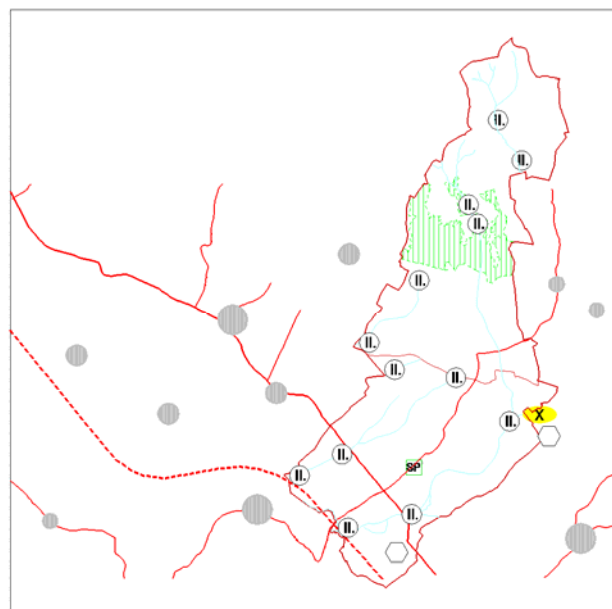
**BJELOVARSKO - BILOGORSKA ŽUPANIJA**  
**ŽUPANIJSKI ZAVOD ZA PROSTORNO UREĐENJE**



**PROSTORNI PLAN UREĐENJA**

# **OPĆINE** **S E V E R I N**

**KNJIGA 2.**



BJELOVAR, VELJAČA 2005.







**KNJIGA 1.**

**TEKSTUALNI DIO**

**U V O D**

- 0. OPĆI DIO**
- I. OBRAZLOŽENJA**
  - A. POLAZIŠTA**
  - B. CILJEVI PROSTORNOG RAZVOJA I UREĐENJA**
  - C. PLAN PROSTORNOG UREĐENJA**
- II. ODREDBE ZA PROVOĐENJE**
- III. DOKUMENTACIJA I SURADNJA**

**KNJIGA 2.**

**GRAFIČKI DIO**

- 1. KORIŠTENJE I NAMJENA POVRŠINA**
- 2. INFRASTRUKTURNI SUSTAVI**
- 3. UVJETI KORIŠTENJA I ZAŠTITE PROSTORA**
- 4. GRAĐEVINSKA PODRUČJA NASELJA**

## **KNJIGA 2.**

### **GRAFIČKI DIO**

- 1. Korištenje i namjena površina**
- 2. Infrastrukturni sustavi**
  - 2.a Pošta i telekomunikacije
  - 2.b Energetski sustav
  - 2.c Vodnogospodarski sustav
- 3. Uvjeti korištenja i zaštite prostora**
- 4. Građevinska područja naselja**
  - 4.a Orovac
  - 4.b Severin